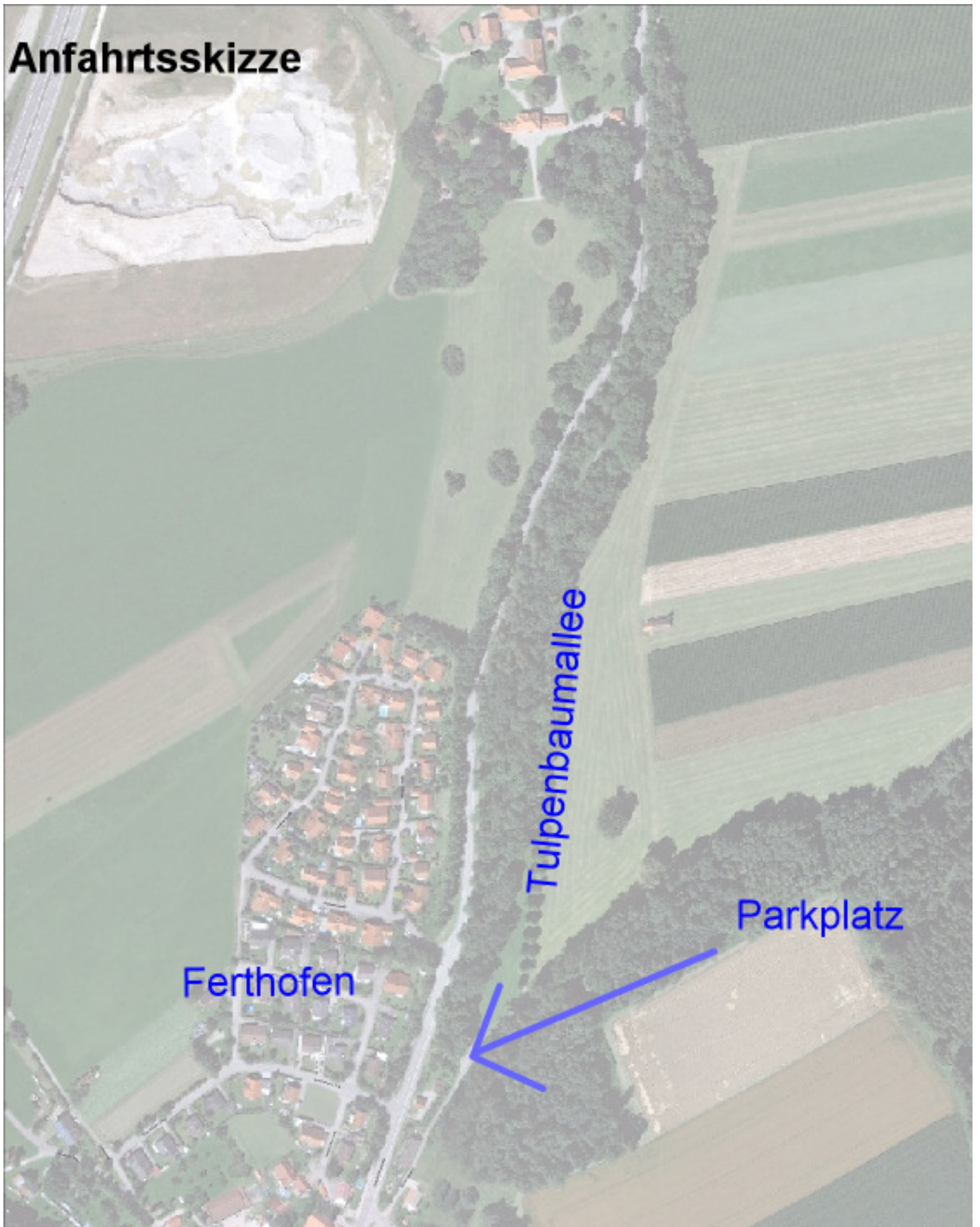





Anfahrtsskizze



Eröffnung Informationstafel Tulpenbaumallee

	M 1 : 3950 0 39,5 79 118,5 m  1cm = 39,5 m	Bearbeitet: Veitenhansl Datum: 17.03.2011	
	<small> Kataster der Bayerischen Vermessungsverwaltung - Stand 01.11.2010 Rasterdaten des Bayer. Landesvermessungsamts http://www.geodaten.bayern.de Luftbilder: Nutzungserlaubnis vom 25.07.2001, Az.: DLZ-LB-2083 - Stand 29.07.2009 DTK25: Nutzungserlaubnis vom 12.04.2002, Az.: VM 3850 B - 1215 Alle gezeigten Angaben und Darstellungen dienen lediglich der Information. Verbindliche oder rechtl. Auskünfte können durch die jeweiligen Fachämter der Stadt Memmingen erteilt werden. DIES IST KEIN AMTLICHER LAGEPLAN ! </small>	Hauptamt Stadt Memmingen Schlossergasse 1 87700 Memmingen Telefon : +49 (8331) 850167 Fax : +49 (8331) 850153 Email : robert.veitenhansl@memmingen.de	